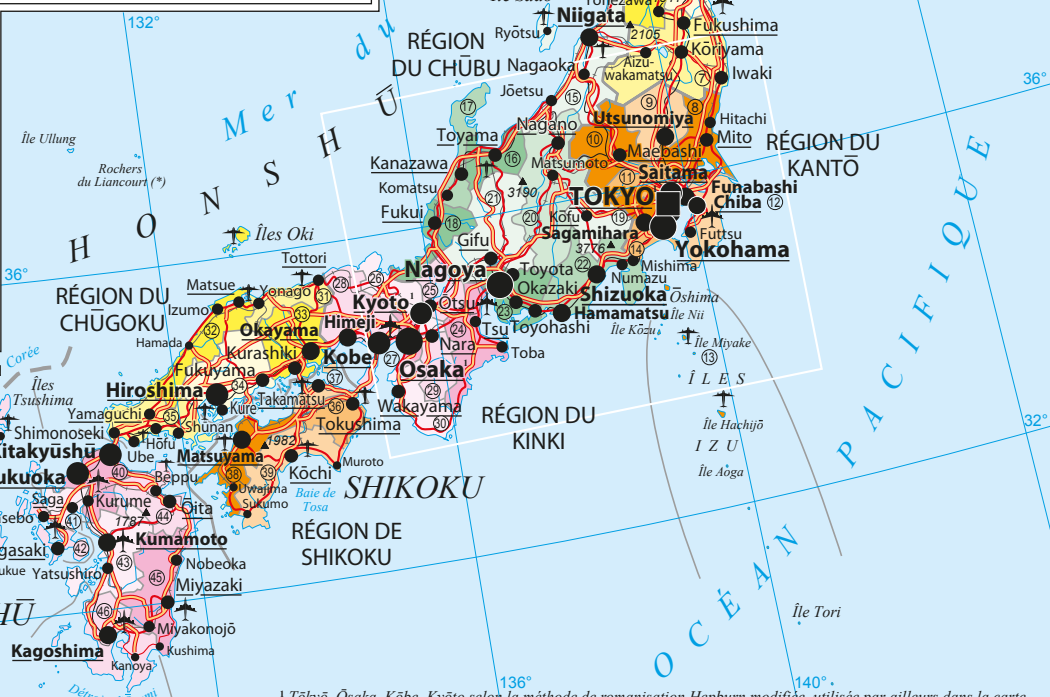
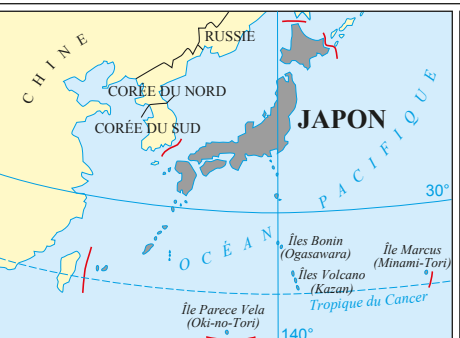
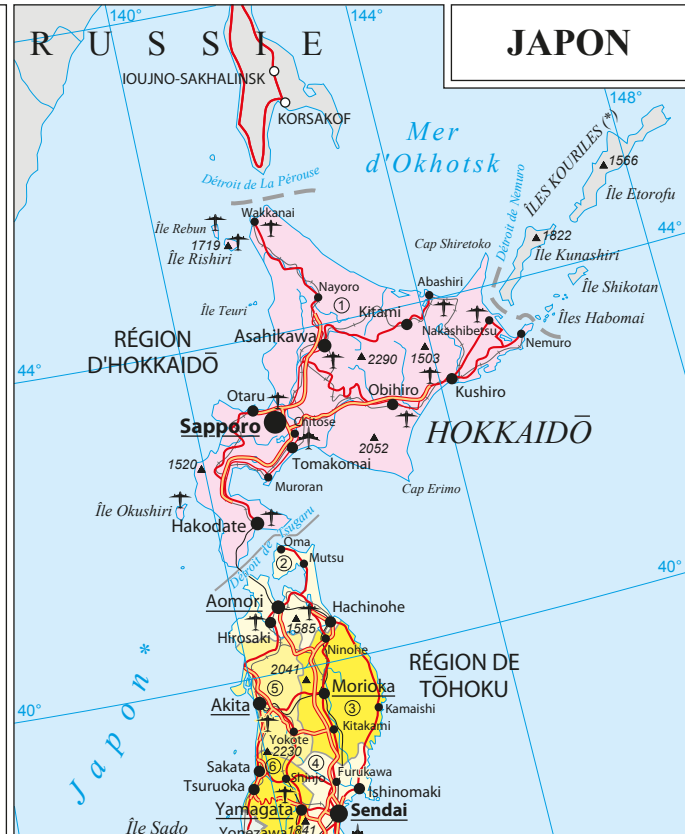


RÉGIONS GÉOGRAPHIQUES
DÉPARTEMENTS (ou PRÉFECTURES)

<ul style="list-style-type: none"> ■ Capitale d'État (Plus de 9 000 000 hab.) ● Plus de 2 000 000 hab. ● Plus de 1 000 000 hab. ● Plus de 500 000 hab. ● Plus de 250 000 hab. ● Plus de 100 000 hab. ● Autre ville 	<ul style="list-style-type: none"> — Autoroute — Route principale — Autre route — Shinkansen (train à grande vitesse) — Voie ferrée importante ✈ Aéroport, aérodrome — Barrage — Limite de département Ⓚ Kōchi Chef-lieu de département ▲ Nikkō Site historique (*) Différend territorial 	<ul style="list-style-type: none"> ① HOKKAIDŌ ② AOMORI ③ IWATE ④ MIYAGI ⑤ AKITA ⑥ YAMAGATA ⑦ FUKUSHIMA ⑧ IBARAKI ⑨ TOCHIGI ⑩ GUMMA (ou GUNMA) ⑪ SAITAMA ⑫ CHIBA ⑬ TŌKYŌ ⑭ KANAGAWA ⑮ NIIGATA ⑯ TOYAMA ⑰ ISHIKAWA ⑱ FUKUI ⑲ YAMANASHI ⑳ NAGANO ㉑ GIFU ㉒ SHIZUOKA ㉓ AICHI 	<ul style="list-style-type: none"> ⑳ KINKI (KANSAI) ㉔ MIE ㉕ SHIGA ㉖ KYŌTO ㉗ ŌSAKA ㉘ HYŌGO ㉙ NARA ㉚ WAKAYAMA ㉛ CHŪGOKU ㉜ TOTTORI ㉝ SHIMANE ㉞ OKAYAMA ㉟ HIROSHIMA ㊱ YAMAGUCHI ㊲ SHIKOKU ㊳ TOKUSHIMA ㊴ KAGAWA ㊵ EHIME ㊶ KŌCHI ㊷ KYŪSHŪ ㊸ FUKUOKA ㊹ SAGA ㊺ NAGASAKI ㊻ KUMAMOTO ㊼ ŌITA ㊽ MIYAZAKI ㊾ KAGOSHIMA ㊿ OKINAWA
-----------------------------------------------------------------------------------------------------------------------------------------------------------------------------------------------------------------------------------------------------------------------------------------	------------------------------------------------------------------------------------------------------------------------------------------------------------------------------------------------------------------------------------------------------------------------------------------------------------------------------------------------------------------------------------------------------------------	----------------------------------------------------------------------------------------------------------------------------------------------------------------------------------------------------------------------------------------------------------------------------------------------------------------------------------------------------------------------------------------------------------------------------------------------------------------------------------------------	-----------------------------------------------------------------------------------------------------------------------------------------------------------------------------------------------------------------------------------------------------------------------------------------------------------------------------------------------------------------------------------------------------------------------------------------------------------------------------------------------------------------------------------------------------------------------------------------------------------

* La désignation usuelle "Mer du Japon" n'implique pas une prise de position dans le différend entre la Corée, qui nomme cette mer "Mer de l'Est", et le Japon qui la nomme "Mer du Japon".

0 100 200 300 km



¹ Tôkyô, Ōsaka, Kôbe, Kyôto selon la méthode de romanisation Hepburn modifiée, utilisée par ailleurs dans la carte.